

ПАСПОРТ

**дорожной безопасности образовательной организации
Муниципальное бюджетное общеобразовательное учреждение
«Боголюбовская средняя образовательная школа
имени чемпионки мира по шахматам Е.И. Быковой»**

п. Боголюбово, ул. Ленина 26-А

2017 года

Общие сведения

Муниципальное бюджетное общеобразовательное учреждение «Боголюбовская средняя образовательная школа»

Тип ОО: Муниципальное бюджетное общеобразовательное учреждение.

Юридический адрес ОО: 601270 Владимирская обл. Суздальский р-н п.Боголюбово ул. Ленина 26А

Фактический адрес ОО: 601270 Владимирская обл. Суздальский р-н п. Боголюбово ул. Ленина 26 А

Руководители ОО:

Директор МБОУ «Боголюбовской СОШ»: Решетов Иван Александрович (40-66-61).

Заместитель директора по безопасности: Гращенко Сергей Николаевич (30-05-60).

Заместитель директора по учебной работе: Парфёнова Ирина Евгеньевна (30-05-60).

Заместитель директора по учебной работе: Бритикова Елена Алексеевна (30-05-60).

Заместитель директора по воспитательной работе: Сысенко Светлана Николаевна (30-05-60).

Ответственные от Госавтоинспекции: Начальник ГИБДД майор Соколов Ю.Н.

Ответственный работник за мероприятия по профилактике детского травматизма:

Заместитель директора по воспитательной работе – Сысенко С.Н. (30-05-60)

Руководитель или ответственный работник дорожно-эксплуатационной

организации, осуществляющей содержание УДС: Редькин Александр Владимирович (24-33-34)

Руководитель или ответственный работник дорожно-эксплуатационной организации, осуществляющей содержание ТСОДД : Редькин Александр Владимирович (24-33-34)

Количество учащихся: 408.

Наличие уголка по БДД: в наличии, расположен на первом этаже в вестибюле.

Наличие класса по БДД: Класс ОБЖ, кабинет №24. Школа, 3-ий этаж.

Наличие автогородка (площадки) по БДД: отсутствует.

Наличие автобуса в ОО: ПАЗ-32053-70, посадочных мест-22, гос. номер - К 843 РВ 33,

Владелец автобуса:

МБОУ «Боголюбовская СОШ имени чемпионки мира по шахматам Е.И. Быковой».

Время занятий в ОУ: 8:30 – 14:35

Внеклассные занятия: 14:40 – 17:00

Содержание

I. План-схемы ОО.

1. Район расположения ОО, пути движения транспортных средств.
2. Расположение ОО относительно жилого сектора и промышленных предприятий.
3. Организация дорожного движения в непосредственной близости от ОО с размещением соответствующих технических средств, маршруты движения детей.
4. Маршруты движения организованных групп детей от ОО к стадиону, спортивно-оздоровительному комплексу.
5. Места посадки и высадки учащихся образовательной организации.
6. Пути движения транспортных средств к местам разгрузки/погрузки.

II. Информация об обеспечении безопасности перевозок детей специальным транспортным средством (автобусом).

1. Общие сведения.
2. Организационно-техническое обеспечение.
3. Сведения о владельце ТС.
4. Сведения организаций, осуществляющих перевозку детей специальным транспортным средством (автобусом).

Приложения:

1. График подвоза учащихся. Расчет километража маршрута автобуса ежедневный.
2. Схема маршрута подвоза детей в школу.

I. План-схемы общеобразовательной организации.

Схема №1. Расположения ОО относительно автомобильных дорог, пути движения транспортных средств.



Образовательная организация «Боголюбовская СОШ» находится в Восточной части пос. Боголюбово.

Вблизи школы проходит дорога Москва – Н.Новгород (М-7), что представляет опасность для учащихся.

По данной дороге проезжают большегрузные машины перевозящие различные строительные материалы, так и химические вещества, автобусы и большое количество различного автотранспорта.

Дорога оснащена регулируемыми и нерегулируемыми пешеходными переходами, оборудованными местами остановок общественного транспорта.

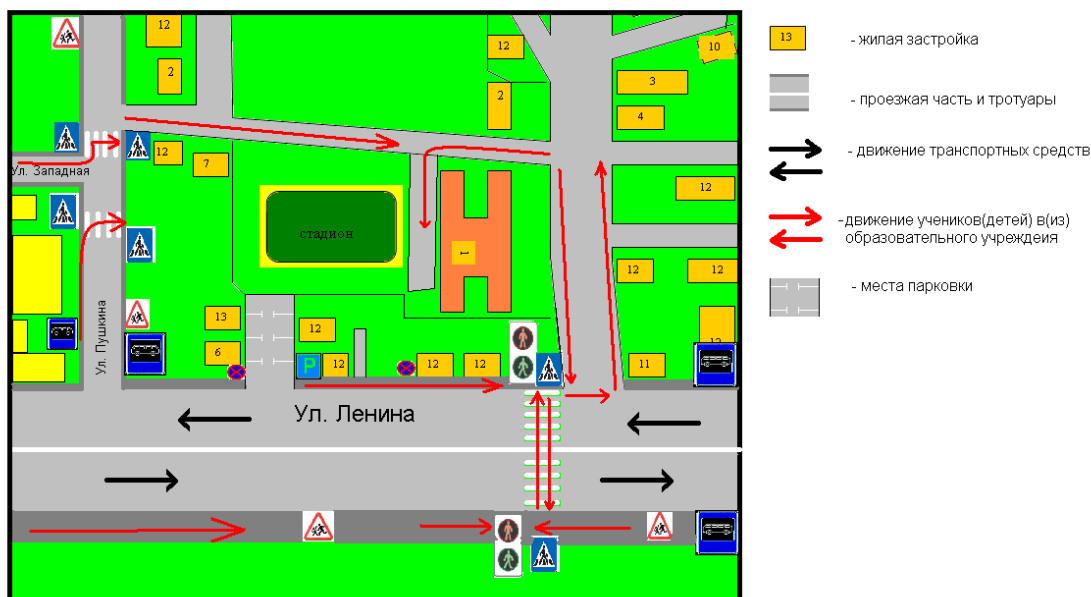
Более опасные участки пешеходных (тротуарных) дорожек ограждены перилами вдоль дороги.

Установлены предупреждающие, указательные знаки в соответствии с ПДД.

Скорость движения автотранспорта по поселку – 60 км/час, что соответствует ПДД.

Схема № 3. Организация дорожного движения в непосредственной близости образовательной организации.

Схема №2. Организация дорожного движения в непосредственной близости от образовательного учреждения с размещением соответствующих технических средств, маршруты движения детей и расположение парковочных мест



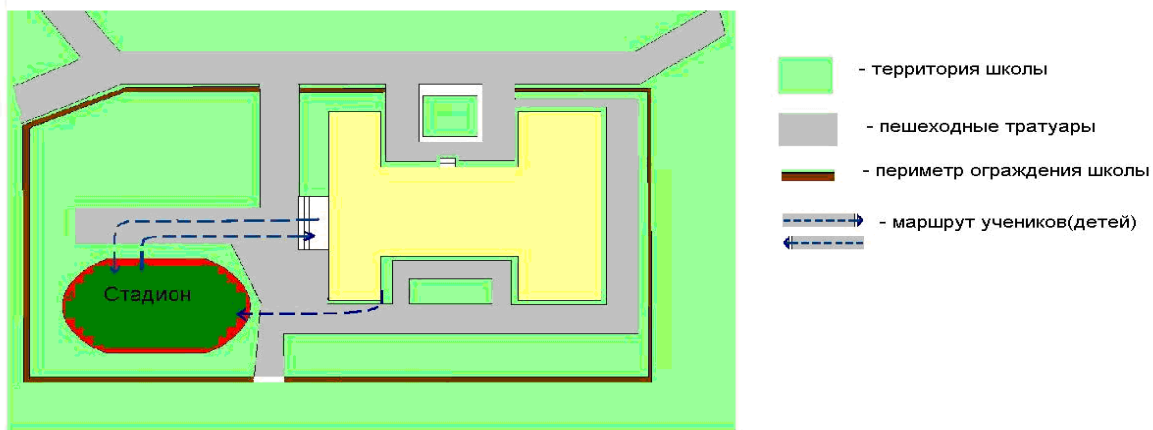
На схеме обозначено:

- здание ОО с указанием территории, принадлежащей непосредственно общеобразовательной организации (при наличии указать ограждение территории);
- автомобильные дороги и тротуары;
- уличные (наземные – регулируемые / нерегулируемые) пешеходные переходы на подходах к общеобразовательной организации;
- дислокация существующих дорожных знаков и дорожной разметки;
- другие технические средства организации дорожного движения;
- направление движения транспортных средств по проезжей части;
- направление безопасного маршрута движения детей (учеников);

При исследовании маршрутов движения детей необходимо уделить особое внимание опасным зонам, где часто дети (ученики) пересекают проезжую часть не по пешеходному переходу.

Схема № 4. Маршруты движения организованных групп детей от ОО к стадиону, спортивно-оздоровительному комплексу.

Схема №3. Маршруты организованного движения детей от ОУ к стадиону.



На схеме района расположения ОО указываются безопасные маршруты движения детей от ОО к стадиону и обратно.

Данные схемы должны использоваться преподавательским составом при организации движения групп детей к местам проведения занятий на территории ОО.

Схема № 5. Места посадки и высадки учащихся образовательной организации.

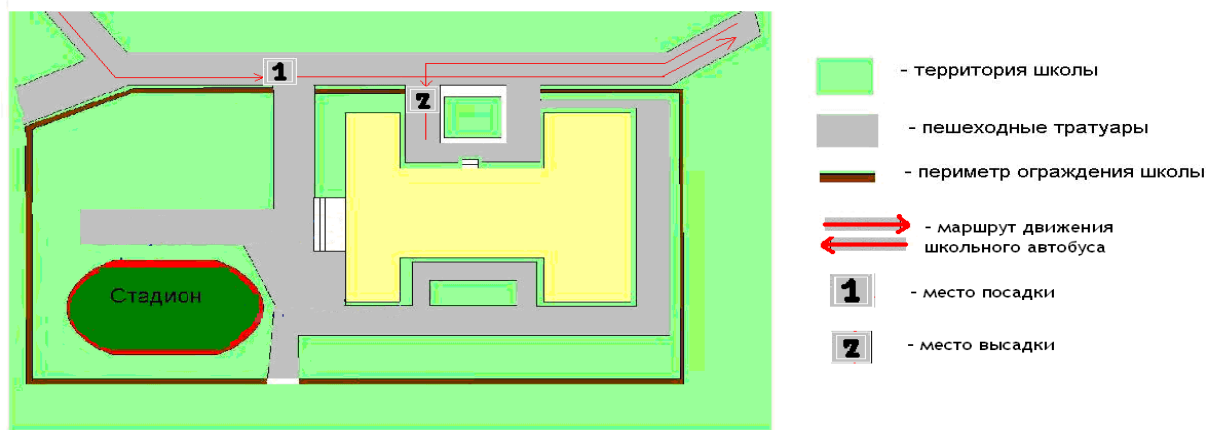
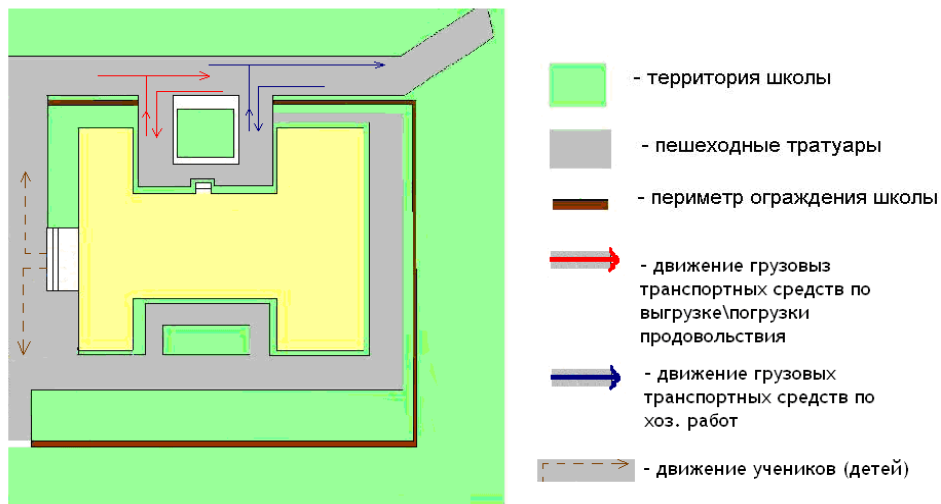


Схема № 6. Пути движения транспортных средств к местам разгрузки/погрузки и рекомендуемые пути передвижения детей по территории образовательной организации.

Схема №5. Движение грузовых и транспортных средств. Места погрузки/выгрузки.



II. Информация об обеспечении безопасности перевозок детей специальным транспортным средством (автобусом).

1. Общие сведения.

Марка, модель ТС: ПАЗ - 32053-70, пассажирский автобус, 22 места.

Год выпуска ТС: 2016 год.

Государственный регистрационный знак: К 843 РВ RUS 33

Соответствие конструкции требованиям, предъявляемым к школьным автобусам: **соответствует.**

Сведения о водителе автобуса:

Фамилия, имя, отчество	Принят на работу	Стаж в категории D	Дата предстоящего медицинского осмотра	Период проведения стажировки	Повышение квалификации	Допущенные нарушения ПДД
Сибирев Виктор Алексеевич	28.05.2012	5 лет	04.2018 г	01.09.2017 г	31.10.2013 г г. Ковров	Нарушений нет

2. Организационно-техническое обеспечение.

- 1) Лицо, ответственное, за обеспечение безопасности дорожного движения: назначается Приказом директора школы, прошло аттестацию - 17.03.2016 года, Удостоверение № 137, выданное Управлением государственного автодорожного надзора по Владимирской области.
- 2) Организация проведения медицинского осмотра водителя предрейсового, послерейсового, технического осмотра транспортного средства осуществляется на основании Приказа директора школы.
- 3) Дата очередного технического осмотра: 8.04.2017 года, 8.10.2017 года.
- 4) Место стоянки автобуса в нерабочее время 17:00 – 07:00 меры, исключая несанкционированное использование: **закрытый гараж под охраной организации.**

3. Сведения о владельце.

Юридический адрес владельца: п. Боголюбово, ул. Ленина 26 А

Фактический адрес владельца: п. Боголюбово, ул. Ленина 26 А

Телефон ответственного лица: 40-66-61, 30-05-60.

4. Сведения об организациях, осуществляющих перевозку детей специальным транспортным средством (автобусом).

Рекомендуемый список контактов организаций, осуществляющих перевозку детей специальным транспортным средством
(автобусом) _____ нет _____

5. Сведения о ведении журнала инструктажа.

Проводятся плановые (внеплановые) инструктажи с должностными лицами и персоналом школы принимающих участие в перевозке детей согласно утвержденного директором списка с соответствующими записями в журнале инструктажа.

Приложения.

Муниципальное бюджетное общеобразовательное учреждение
«Боголюбовская средняя общеобразовательная школа»

ГРАФИК ПОДВОЗА УЧАЩИХСЯ

➤ на учебные занятия:

Время		Пункт отправления	Пункт назначения:
Понедельник-пятница	Суббота		
7.20		с.Суромна	п. Боголюбово
7.40		с. Суромна	
8.00	7.45	с. Суромна, с. Лемешки	Гараж
8.30	8.30		

➤ с учебных занятий:

Время		Пункт отправления	Пункт назначения
Понедельник-пятница	Суббота		
13.40		Пос. Боголюбово, школа	с. Суромна
14.00	13.30		с. Суромна
14.20	13.50		с. Суромна, с.Лемешки
14.45	14.15		Гараж

➤ с группы продленного дня:

Время		Пункт отправления	Пункт назначения
Понедельник-пятница	Суббота		
15.50	--	пос. Боголюбово, школа	с. Суромна, с. Лемешки
16.30	--		Гараж

Подвоз на учебные занятия: 1 рейс - 8 км

2 рейс - 8 км

3 рейс - 14.4 км. **Итого: 30 километров.**

Количество детей: - 61

Подвоз с учебных занятий: 3 рейса - **30 километров**

- 61

Подвоз с группы ГПД: 1 рейс - **13.5 километров.**

- 9

Общее при подвозе в день: 7 рейсов - **73.5 километра.**

- 131

ГРАФИК подвоза учащихся на учебные занятия - «Бассейн» с. Добрынское

Время		Стоянка «Бассейн»	Класс	Кол-во учащихся	Маршрут	Старший автобуса
Понедельник	Суббота					
	8.30-10.00	8.40-9.50	9 б	12	п. Боголюбово	Попов В.В.
Вторник			9а	17	с. Добрынское	Попов В.В.
Пятница			10	14	п. Боголюбово	Стукалов А.Г.
Суббота			11	12	1 рейс – 14 км	Стукалов А.Г.

Всего: 55 уч.

Подвоз на учебные занятия – «Бассейн»: п. Боголюбово - с. Добрынское – п. Боголюбово

Общее при подвозе в «Бассейн» в день: 1 рейс: - 14 км

Маршрут движения автобуса ОУ.